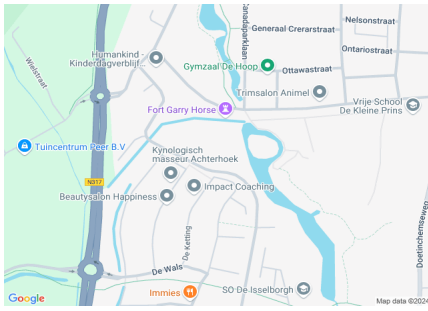



Kapperskolk te Doetinchem



Algemene beschrijving

Coördinaten:	51.95519345070121, 6.279077625274696
Grootte:	2 ha
Max. diepte:	1,50 meter
Gem. breedte:	15 meter
Watertype:	stadsvijver
Opgenomen in:	Gezamenlijke lijst van viswateren
Naam HSV/HSF:	HSV de Rietvoorn
Plaats HSV/HSF:	Doetinchem



Visrecht

Verhuurder visrecht:

waterschap Rijn en IJssel

Visrecht hengelsportvereniging:

volledig visrecht gehuurd van eigenaar

Huidige ecologie & milieu

Waterplantenbedekking zomer:

Totaal waterplanten	55 %
Bovenwaterplanten:	30 %
Drijfbladplanten:	15 %
Onderwaterplanten:	10 %

Milieu overig:

Doorzicht:	40 – 60 cm
Bodemsoort:	Klei
Bagger:	10 - 25 cm
Vismigratie mogelijk:	Nee

Meest gevangen vissoorten:



brasem




blankvoorn



ruisvoorn

Viswatertype:

Snoek-blankvoorn viswatertype



Sportvisserij



recreatievisser



karpervisser

Meest gewaardeerd door de sportvisser viswater vlakbij de bebouwde kom veel vis veel verschillende vissoorten

Belangrijkste knelpunten sportvisserij: water slecht bevisbaar door oeverbegroeiing omgeving van het water onveilig voor jeugd niet geschikt voor minder valide visser

Gewenste maatregelen sportvisserij:

Sportvisserij	
Omschrijving wedstrijdtraject(en)	geen
Bijzondere regels	geen
Aanwezige voorzieningen	
Aantal vissers per dag gedurende zomerperiode	werkdag: 2 weekend: 3 topdag: 4

Visserijbeheer	
Vissterfte: (laatste 5 jaar)	geen
Visuitzettingen: (laatste 5 jaar)	geen
Visonttrekking:	<i>Nee</i>
Is er een visserijkundig onderzoek uitgevoerd?	<i>Nee</i> n.v.t.
Overige/bijzonderheden	geen

Wensen/actieplan komende 5 jaar		
Wensen	Locatie geschikt maken voor de jeugd. Aansluitend en overzichtelijk maken voor de jeugd. Met name Jeugdvislessen en wedstrijdjjes.	
Actieplan: (laatste 5 jaar)	<i>Jaartal</i>	<i>Omschrijving</i>
	2016	geen
	2017	Wensen liefst uitvoeren
	2018	geen
	2019	geen
	2020	geen
Overige bijzonderheden	geen	