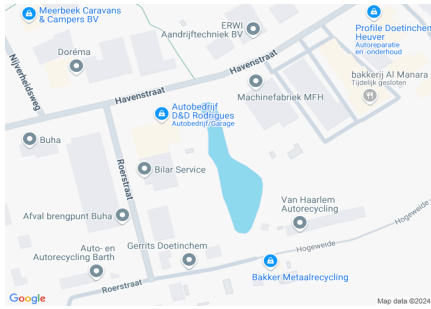





Verheulsweide (Zuid) te Doetinchem



Algemene beschrijving

Coördinaten: 51.947053413065326, 6.299786961078682
 Grootte: 3 ha
 Max. diepte: 3 meter
 Gem. breedte: 30 meter
 Watertype: vijver
 Opgenomen in: Gezamenlijke lijst van viswateren
 Naam HSV/HSF: HSV de Rietvoorn
 Plaats HSV/HSF: Doetinchem



Visrecht

Verhuurder visrecht:

Visrecht hengelsportvereniging:

waterschap Rijn en IJssel

volledig visrecht gehuurd van eigenaar

Huidige ecologie & milieu

Waterplantenbedekking zomer:

Totaal waterplanten	20 %
Bovenwaterplanten:	10 %
Drijfbladplanten:	5 %
Onderwaterplanten:	5 %

Milieu overig:

Doorzicht:	40 – 60 cm
Bodemsoort:	Zand
Bagger:	10 - 25 cm
Vismigratie mogelijk:	Nee

Meest gevangen vissoorten:



brasem




blankvoorn



ruisvoorn

Viswatertype:

Snoek-blankvoorn viswatertype



Sportvisserij



recreatievisser



jeugd

Meest gewaardeerd door de sportvisser viswater vlakbij de bebouwde kom veel vis

Belangrijkste knelpunten sportvisserij:
 oever (deels) ontoegankelijk
 water onveilig voor jeugd

Gewenste maatregelen sportvisserij:

Sportvisserij	
Omschrijving wedstrijdtraject(en)	geen
Bijzondere regels	geen
Aanwezige voorzieningen	
Aantal vissers per dag gedurende zomerperiode	werkdag: 1 weekend: 1 topdag: 1

Visserijbeheer	
Vissterfte: (laatste 5 jaar)	geen
Visuitzettingen: (laatste 5 jaar)	geen
Visonttrekking:	<i>Nee</i>
Is er een visserijkundig onderzoek uitgevoerd?	<i>Nee</i> n.v.t.
Overige/bijzonderheden	geen

Wensen/actieplan komende 5 jaar	
Wensen	Oever aan de westkant toegankelijker maken.
Actieplan: (laatste 5 jaar)	<i>Jaartal</i> <i>Omschrijving</i>
	2016 geen
	2017 Verwijderen struiken en lage bomen/takken. (opslag)
	2018 geen
	2019 geen
2020 geen	
Overige bijzonderheden	geen