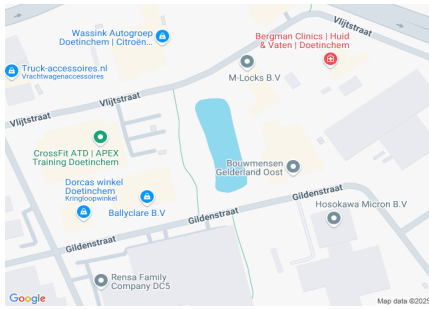



Verheulsweide (Noord) te Doetinchem



Algemene beschrijving

Coördinaten: 51.95124264215758, 6.2975687742233655
 Grootte: 4 ha
 Max. diepte: 2,5 meter
 Gem. breedte: 40 meter
 Watertype: vijver
 Opgenomen in: Gezamenlijke lijst van viswateren
 Naam HSV/HSF: HSV de Rietvoorn
 Plaats HSV/HSF: Doetinchem



Visrecht

Verhuurder visrecht:
 Visrecht hengelsportvereniging:

waterschap Rijn en IJssel
 volledig visrecht gehuurd van eigenaar

Huidige ecologie & milieu

Waterplantenbedekking zomer:

Totaal waterplanten	25 %
Bovenwaterplanten:	15 %
Drijfbladplanten:	5 %
Onderwaterplanten:	5 %

Milieu overig:

Doorzicht:	60 – 80 cm
Bodemsoort:	Zand
Bagger:	0 - 10 cm
Vismigratie mogelijk:	Nee

Meest gevangen vissoorten:



brasem




blankvoorn



ruisvoorn

Viswatertype:

Snoek-blankvoorn viswatertype



Sportvisserij



recreatievisser



jeugd

Meest gewaardeerd door de sportvisser viswater vlakbij de bebouwde kom veel verschillende vissoorten

Belangrijkste knelpunten sportvisserij: water slecht bevisbaar door oeverbegroeiing oever (deels) ontoegankelijk

Gewenste maatregelen sportvisserij:

Sportvisserij	
Omschrijving wedstrijdtraject(en)	geen
Bijzondere regels	geen
Aanwezige voorzieningen	
Aantal vissers per dag gedurende zomerperiode	werkdag: 2 weekend: 2 topdag: 3

Visserijbeheer	
Vissterfte: (laatste 5 jaar)	geen
Visuitzettingen: (laatste 5 jaar)	geen
Visonttrekking:	<i>Nee</i>
Is er een visserijkundig onderzoek uitgevoerd?	<i>Nee</i> n.v.t.
Overige/bijzonderheden	geen

Wensen/actieplan komende 5 jaar		
Wensen	Oever aan de westkant ontoegankelijk door opslag van Planten en struiken. (Bomen).	
Actieplan: (laatste 5 jaar)	<i>Jaartal</i>	<i>Omschrijving</i>
	2016	geen
	2017	Wensen liefst uitvoeren. Maaien/snoeien van 6 stekken op de oever voor betere bereikbaarheid. Aanleg van 2 vissteigers voor mindervaliden.
	2018	geen
	2019	geen
	2020	geen
Overige bijzonderheden	geen	